

NAPOJENIE POTRUBIA PRÍPOJKY

DETAIL NAPOJENIA POMOCOU ŠIKMEJ ODBOČKY

M = 1:25

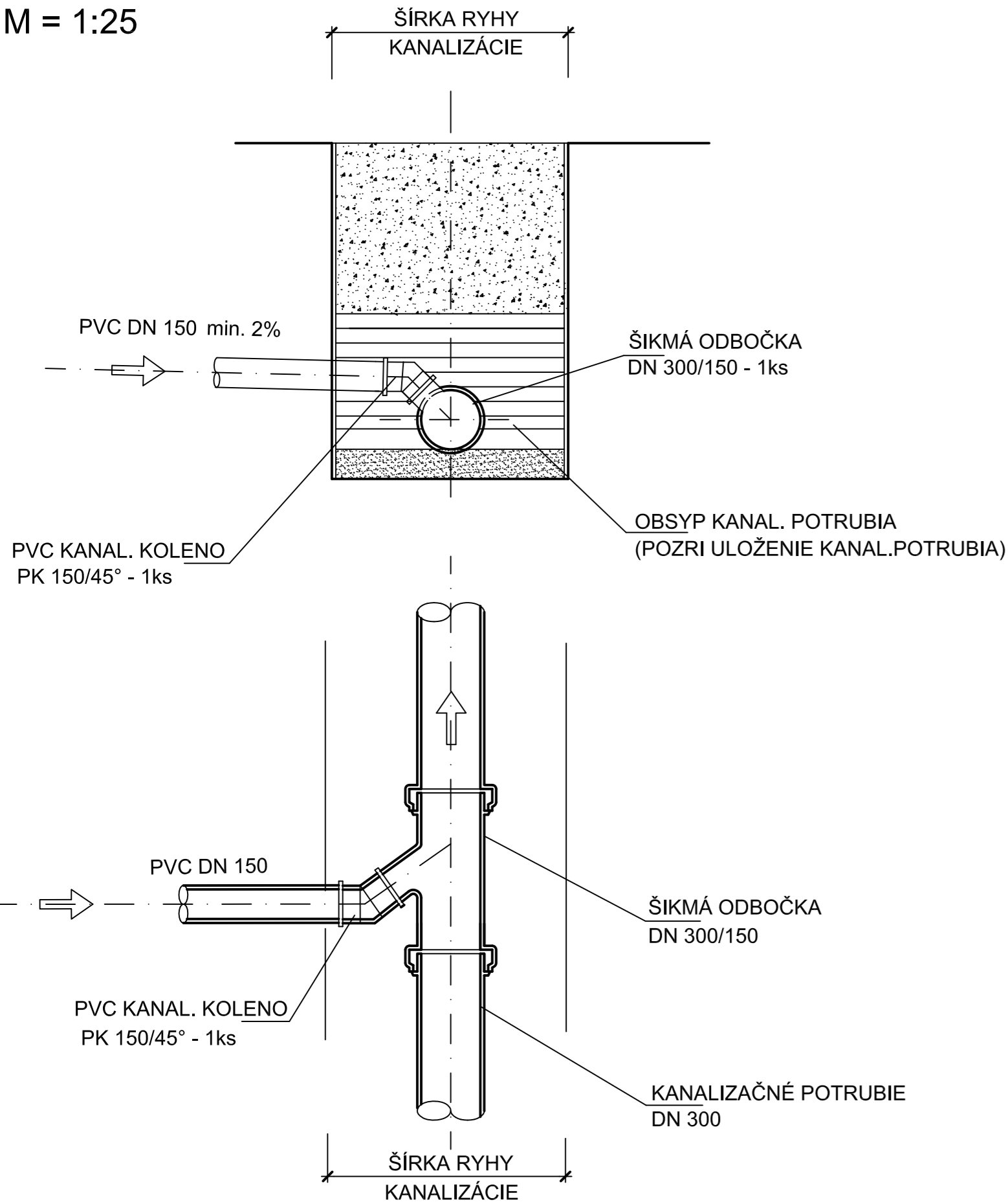


SCHÉMA ŠIKMÉHO PRIPOJENIA PRÍPOJKY

M = 1:50

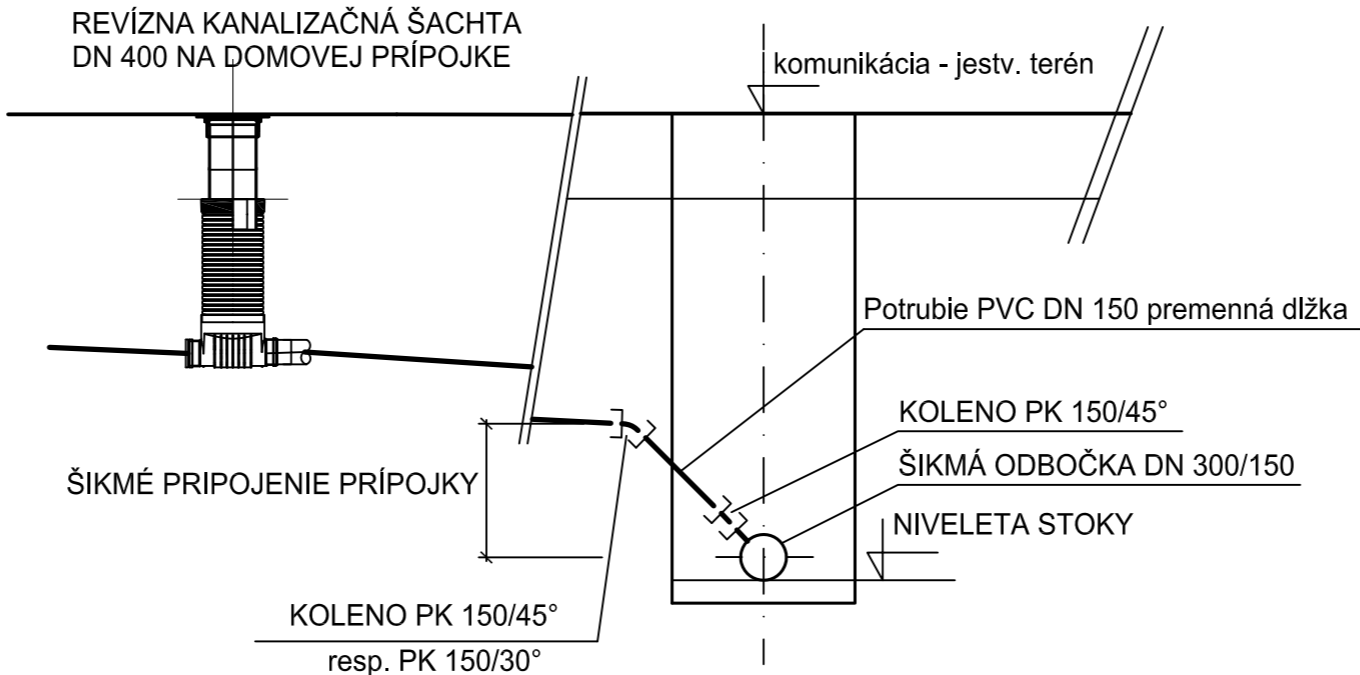
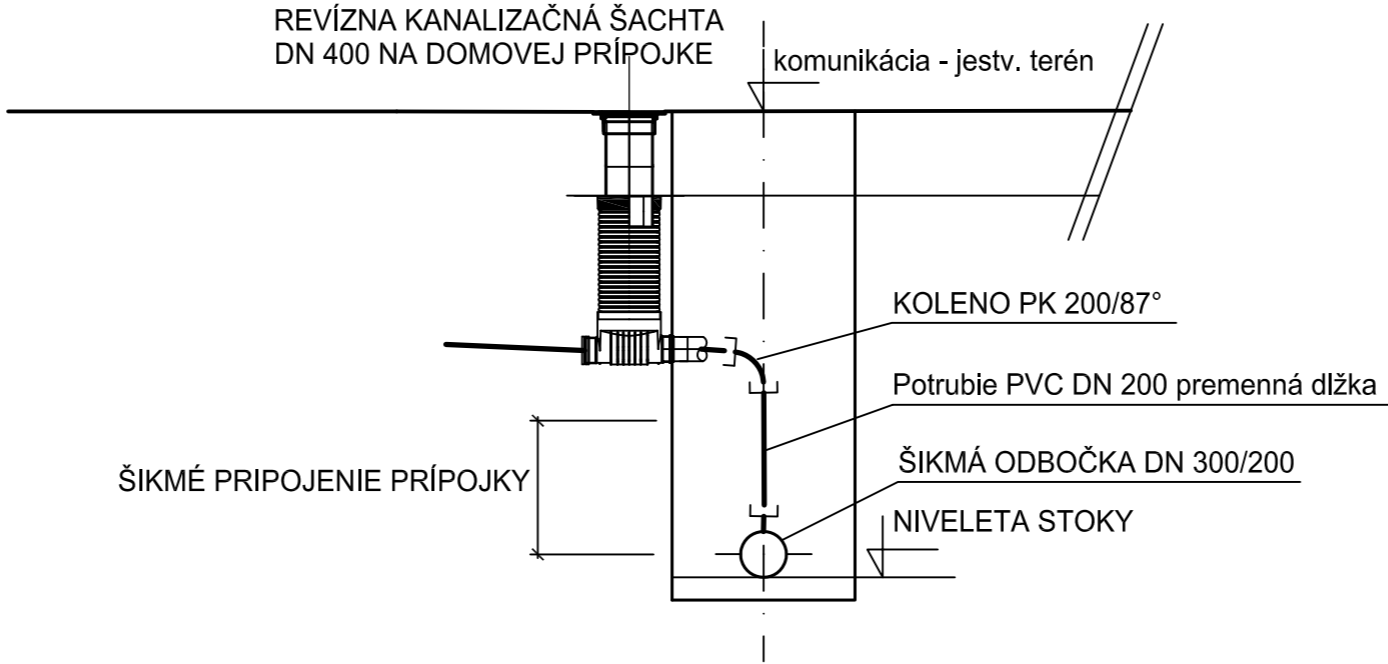


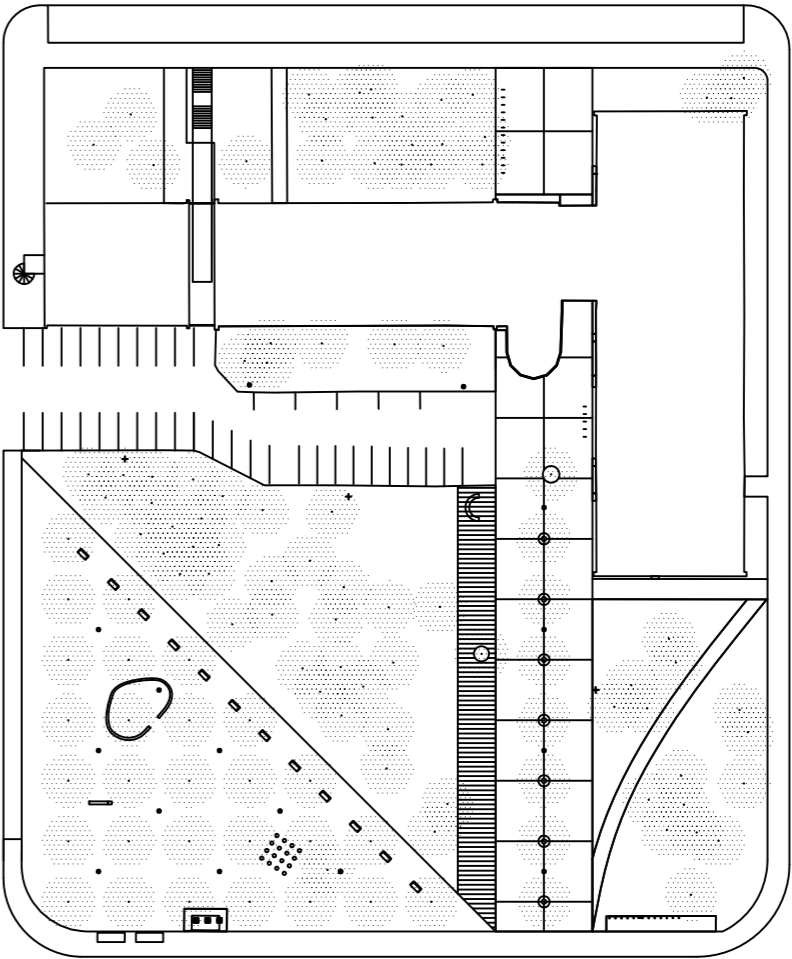
SCHÉMA ZVISLÉHO PRIPOJENIA PRÍPOJKY

M = 1:50



POZNÁMKA:

TOTO RIEŠENIE PLATÍ PRE BYTOVÉ DOMI SO 01-02-03 KDE NIE JE DOSTATOK MIESTA MEDZI SIEŤAMI A JE POTREBNÉ ZACHOVAŤ POTREBNÝ ODSTUP OD PLYNOVODU



Všetky rozmery kontrolovať na stavbe!
Táto dokumentácia je duševným majetkom autorov a jej použitie podlieha autorskému zákonu

revízia:
č. zmena projektant dátum

názov stavby:
REVITALIZÁCIA VEREJNÉHO
PRIESTORU KAZANSKÁ

miesto stavby:
Bebravská 8850/34, 821 07 Bratislava

investor:
Hlavné mesto SR Bratislava
Primaciálne námestie 429/1, 814 99 Bratislava

autori projektu:
PLURAL s.r.o.
Klemensova 5
811 09 Bratislava
info@plural.sk
www.plural.sk
zerozero s.r.o.
Českoslov. armády 29
080 01 Prešov
studio@zerozero.sk
www.zerozero.sk

generálny projektant:
PLURAL s.r.o.
Klemensova 5
811 09 Bratislava

HIP:
mejk
mejk s.r.o.
Tabakova 4
811 07 Bratislava

spracovateľ prof. časti:
Ing.Daniel Šablica
Ondrejovova 22
821 03 Bratislava

zodpovedný projektant:
Ing.Daniel Šablica

vypracovali:
Ing.Daniel Šablica

stupeň projektu:
DSP

časť projektu:
SPLAŠKOVÁ KANALIZÁCIA
A VODOVOD

názov výkresu:
DETAIL NAPOJENIA KANALIZAČNEJ PRÍPOJKY

objekt: SO.07, SO.08

revízia: R00

formát: 2xA4

dátum: 06/2022

mierka: 1:25

č. výkresu: 007

pečiatka a podpis:

±0,000 = 137,660 m n.m.

0 0,5 1 2 3 4 5m